

CZEŚĆ GRAFICZNA DO DECYZJI O USTALENIU



LOKALIZACJI INWESTYCJI CELU PUBLICZNEGO

ZNAK SPR.: PPG.6733.33.2025.DK


SKALA 1:1000

ZALĄCZNIK NR 1

OZNACZENIA:

-  LINIE ROZGRANICZAJĄCE TEREN INWESTYCJI (GRANICE TERENU OBJĘTEGO WNIOSEM)
-  NIEPRZEKAZALNA LINIA ZABUDOWY

BURMISTRZ
Miasta Chrzanowa

Z upoważnienia Burmistrza
DYREKTOR
Wydziału Planowania Przestrzennego
i Gospodarki
Edyta Kaszuba


Załącznik graficzny sporządzono na kopii
mapy zasadniczej przyjętej do państwowego
zasobu geodezyjnego i kartograficznego
Powiatowego Ośrodka Dokumentacji
Geodezyjnej i Kartograficznej w Chrzanowie

Skala 1:1000
Podpis
Data 12-